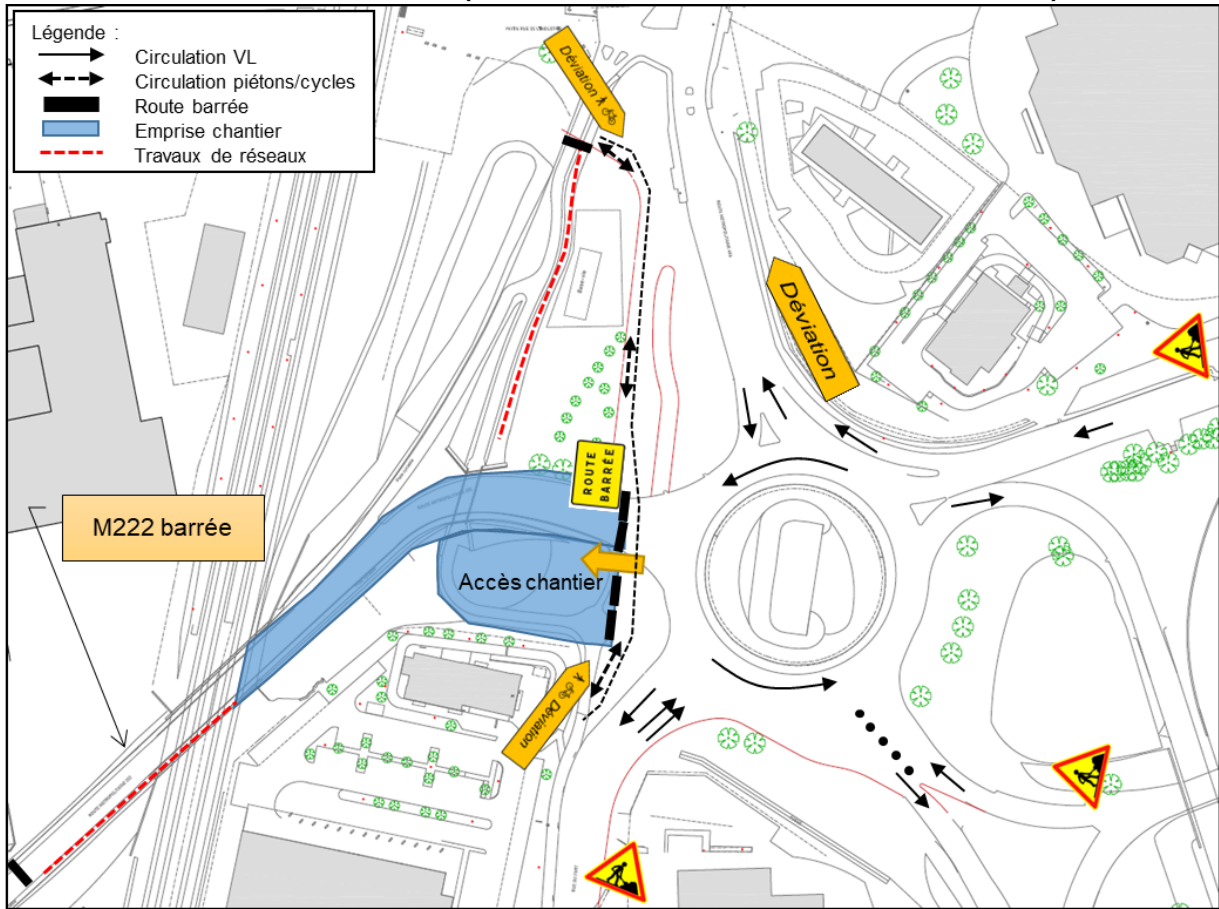


PHASAGE DES TRAVAUX

Phase 1 : du 19/05 au 02/06/2025 (GCM, SPIE/SOGECA, TH SIGNALISATION)



Description des travaux :

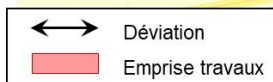
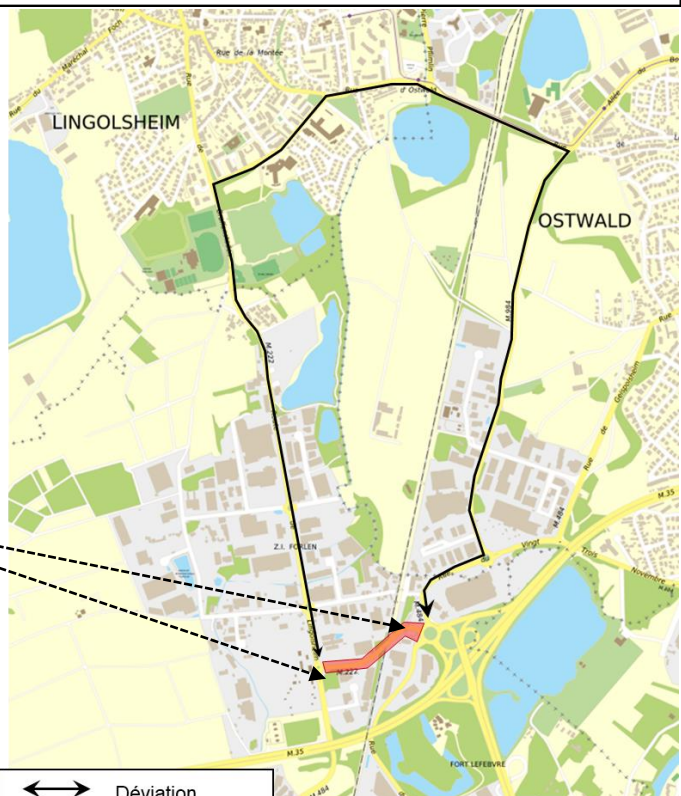
- Travaux de pose de réseaux dès fermeture de la M222
- Réalisation d'un cheminement provisoire pour les piétons et cyclistes pour leur trajectoire Nord/Sud et inversement
- Dépose des glissières, démolition, de la chaussée et du trottoir et création d'une plateforme pour la réalisation du nouvel OA

Description Déviation :

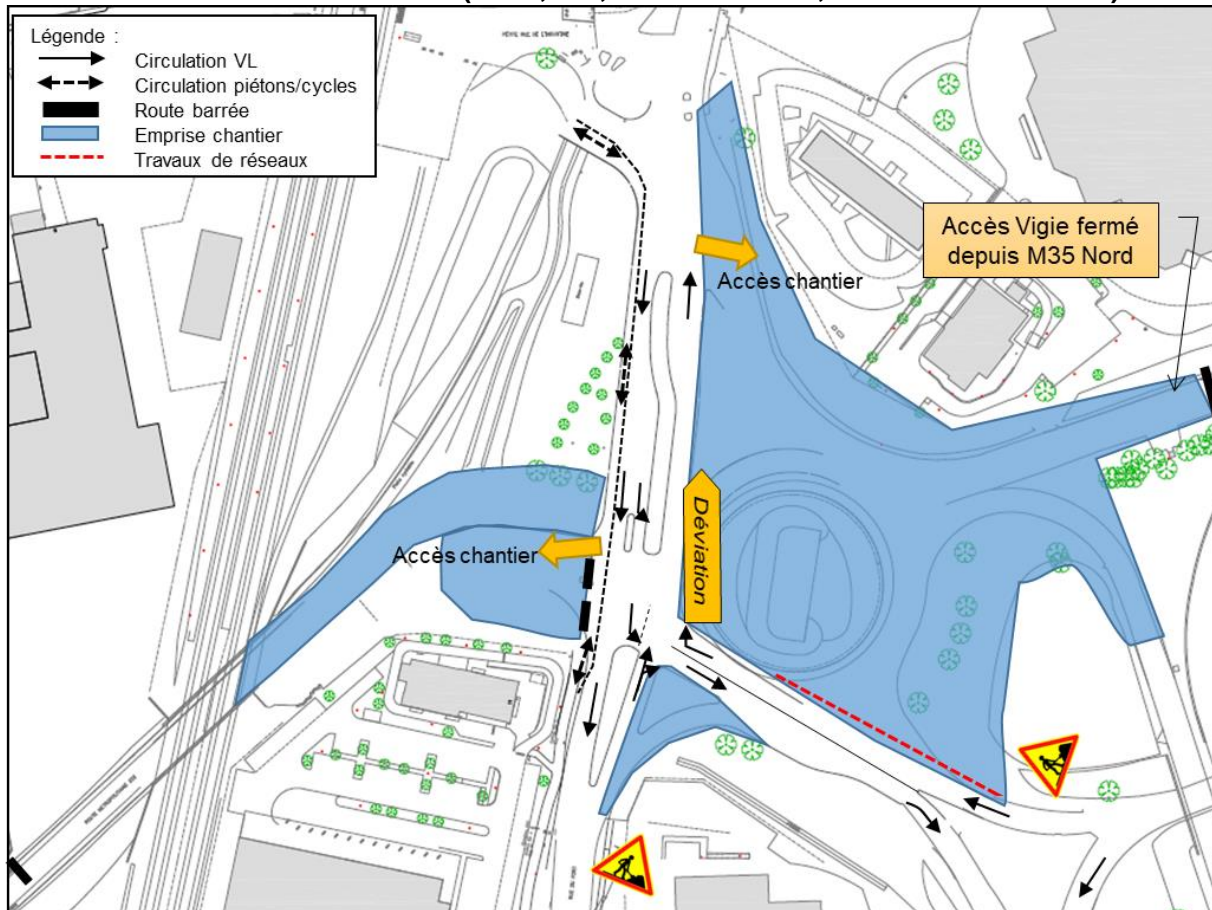
Pour accéder à Lingolsheim → Ostwald : rue du 23 novembre, rue Alfred Kastler, rue Ettore Bugatti, route de Lingolsheim / Lingolsheim : rue d'Ostwald, rue Alfred Kastler, route de Graffenstaden.



Panneaux installés 4 semaines avant le début des travaux



Phase 3 : du 15/07 au 31/08/2025 (GCM, OA, SPIE/SOGECA, TH SIGNALISATION)

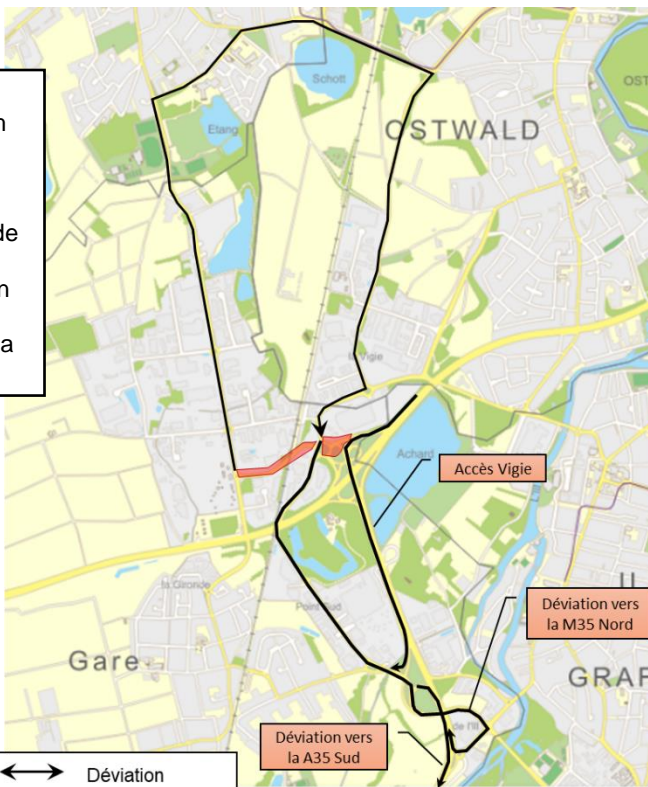


Description des travaux :

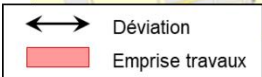
- Travaux de pose de réseaux dans le giratoire actuel côté Est
- Réalisation de la voirie définitive côté Est du giratoire
- Reconstruction de la rampe de la M222, y compris glissières, marquage

Description Déviation :

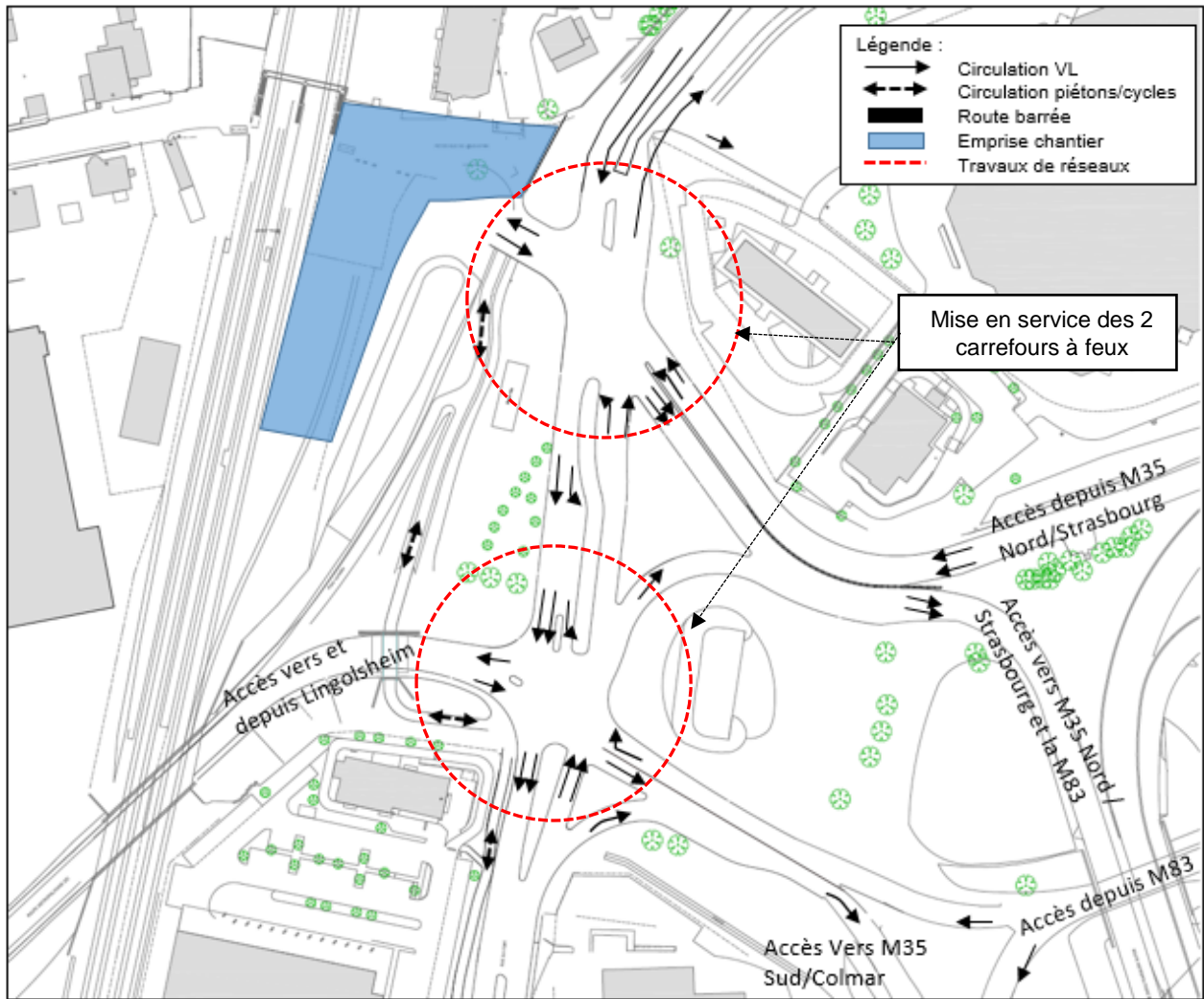
Maintien de la déviation par Ostwald et Lingolsheim
 Pour accéder à la vigie depuis le Nord → déviation par la M83 et la rue du Fort
 Pour rejoindre la M35 Nord vers Strasbourg → Déviation par Rue du Fort / Illkirch – carrefour rte de Lyon / M222 / M83
 Pour rejoindre la M35 Sud vers Colmar → Déviation par la Rue du Fort / M83 / Rocade Sud
 Pour rejoindre la M83 vers le Sud → déviation par la rue du Fort



→ Objectif d'ouverture de la M222 et des bretelles autoroutières en configuration définitive : lundi 1^{er} septembre 2025



Phase à partir du 1^{er} septembre 2025



Description des travaux :

- Démarrage des travaux du futur PEM de Graffenstaden
- Mise en service des carrefours à feux et circulation dans la configuration semi-définitive